

Etang d'Araing



### RECONNAÎTRE LES SALMONIDÉS

**Traite arc-en-ciel**  
 Caractéristiques : long, fin, corps fuselé, queue profondément encaissée.  
 Habitat : ruisseaux et torrents.  
 Taille : jusqu'à 1,20 m.

**Salmon de fontaine**  
 Caractéristiques : corps fuselé, queue profondément encaissée.  
 Habitat : ruisseaux et torrents.  
 Taille : jusqu'à 1,20 m.

**Ombre chevalier**  
 Caractéristiques : corps fuselé, queue profondément encaissée.  
 Habitat : ruisseaux et torrents.  
 Taille : jusqu'à 1,20 m.

**Écraussin**  
 Caractéristiques : corps fuselé, queue profondément encaissée.  
 Habitat : ruisseaux et torrents.  
 Taille : jusqu'à 1,20 m.

page issue de l'ouvrage  
 Les Poissons d'eau douce de France  
 disponible sur [www.leclub-biotope.com](http://www.leclub-biotope.com)

**R1 Réserve de société**  
 commune de Sentein  
 Le Lez. Limite amont : limite domaniale -  
 Limite aval : pont Hourta (centrale Eylie).  
**Limite amont**  
 GPS: X 0.9368818 Y 42.8315391  
**Limite aval**  
 GPS: X 0.9378260 Y 42.8424590

**R2 Réserve de société**  
 commune de Sentein  
 Le Lez. Limite amont : entrée du canal  
 Cazes Subra - Limite aval : pont de Camous.  
**Limite amont**  
 GPS: X 0.9542411 Y 42.8730567  
**Limite aval**  
 GPS: X 0.9579962 Y 42.8748022

**R3 Réserve de société**  
 commune de Sentein  
 Ruisseau de l'Isard. Limite amont : pont  
 d'Anglade - Limite aval : confluence avec le Lez.  
**Limite amont**  
 GPS: X 0.9337919 Y 42.8665578  
**Limite aval**  
 GPS: X 0.9407013 Y 42.8656456



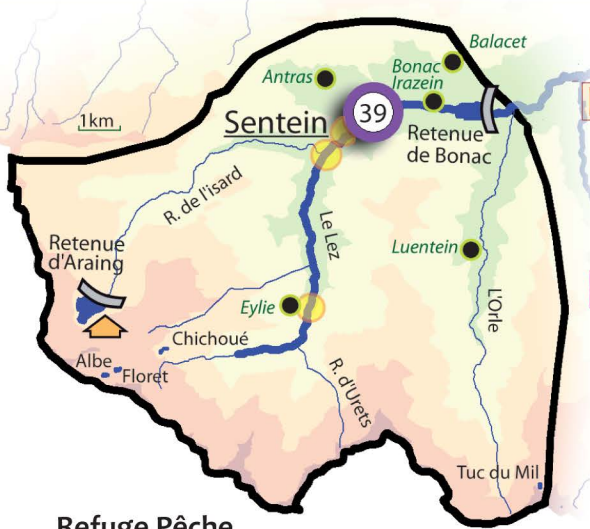
Retenu de Bonac

PÊCHE EN ARIÈGE



## 39 - LA TRUITE DU HAUT BIROS

**RS**  **CP**  **1cat**   
SENTEIN • Président : Michel MARTY - Tél : 05 61 66 74 76 et 06 25 94 68 23 • Trésorier : Hubert PERISSE - Tél : 05 61 96 78 52



**Refuge Pêche**  
refuge d'Araing 1965 m - accès 3h30 du parking de Frechendeck • 05 61 96 73 73

**secteur d'influence piscicole** : Le Lez et affluents en amont du confluent avec l'Orle. L'Orle et ses affluents.






**RS** **réserves de société** : **Le Lez** : Commune de SENTEIN Limite amont : Limite domaniale - Limite aval : pont Hounta (centrale Eylie) **Le Lez** : Commune de SENTEIN Limite amont : entrée du canal Cazes-Subra - Limite aval : pont de Camous **Ruisseau de L'Isard** Commune de Sentein Limite amont : pont d'Anglade - Limite aval : confluence avec le Lez.

**CP** **dépositaires (cartes de pêche)** :

- Gérard GAIES à Sentein T 05 61 96 81 45
- Michel MARTY à Sentein T 05 61 66 74 76
- Office de tourisme à Sentein T 05 61 96 10 90

**Tourisme**  
**office de tourisme** : • Sentein : 05 61 96 10 90

**hébergements labellisés pêche** :

- Gîte  à Eylie cap: 4 pers RESA: 05 61 96 14 00
- Gîte  à Eylie cap: 4 pers RESA: 06 83 59 65 28
- Gîte  à Morere cap: 5 pers RESA: 06 17 81 50 75
- Gîte  à Sentein cap: 5 pers RESA: 06 86 75 49 15
- 2 Gîtes  en vallée d'Orle cap: 2 et 3 pers RESA: 05 61 05 72 40

## FICHE D'INFORMATION AAPPMA

**Nom AAPPMA** : La Truite du Haut-Biros  
**Siège social** : Sentein  
**Président** : MARTY Michel  
**Adresse AAPPMA** : Route du Pla - 09800 Sentein  
**Tel président** : 05 61 66 74 76 - 06 25 94 68 23  
**Courriel président** : michel.marty09@orange.fr  
**Site web AAPPMA** :  
**Facebook AAPPMA** :  
**Trésorier** : PERISSE Hubert  
**Tel trésorier** : 05 61 96 78 52 - 06 88 71 06 01  
**Linéaire ruisseaux 1ère** : 20,09 km  
**Linéaire rivières 1ère** : 17,86 km  
**Linéaire grandes rivières 1ère** : 0  
**Surface lacs réciprocaire** : 34,9 ha  
**Linéaire ruisseaux 2ème** : 0  
**Linéaire rivières 2ème** : 0  
**Linéaire grandes rivières 2ème** : 0  
**Famille poissons dominante** : Salmonidés