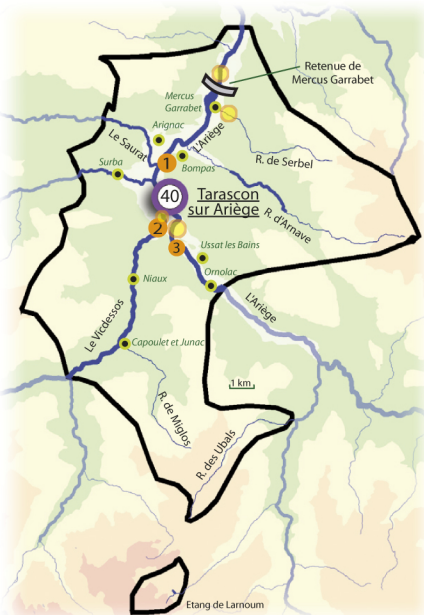


40 - ASSOCIATION DE PÊCHE DU TARASCONNAIS TARASCON • Président : Christophe MONLONG
Tél : 06 82 20 43 30 • Trésorier : Boris CARRIERE






secteur d'influence piscicole : L'Ariège, d'Ormolac-Ussat les bains jusqu'au Pont du Diable. Le Saurat, de la confluence avec l'Ariège jusqu'à la digue des plâtrières. La Courbière, de la confluence avec l'Ariège jusqu'à Surba. Le Vicdessos, de la confluence avec l'Ariège jusqu'en aval du ruisseau de Siguer. Les ruisseaux de Miglos, Génat, Allens, Fourcat, Sécaille, Larnoum, Arnave.

réserves préfectorales : L'Ariège - Commune de **TARASCON** - **RP**
Limite amont : 100 m en amont de la confluence avec le Vicdessos - limite aval : l'île (pointe amont ou pointe sud) **Ru de Serbel** - Commune de **MERCUS** - Limite amont : gué en amont - lieu-dit Gargantos. Limite aval : 1^{er} pont du village.
L'Ariège - Barrage de MERCUS : Limite amont : Barrage de Mercus - Limite aval : 150 m en aval.

réserve de société : Le Vicdessos : Commune de **TARASCON** (long 210 m) **RS**
Limite amont : 1^{ère} passerelle - Limite aval : confluence avec l'Ariège.

parcours sans tuer : **1** L'Ariège Communes d'ARIGNAC, BOMPAS et TARASCON **ST**
(2000 m) limite amont : pointe amont de l'île (aval du pont de Tarascon) - limite aval : seuil de Bompas **2** Le Vicdessos Commune de **TARASCON** (500 m) limite amont : pont de Sabart - limite aval : passerelle fin de réserve (parking du marché).
3 L'Ariège Commune de **TARASCON** (830 m) limite amont : pylone sortie de Tarascon direction Ormolac - limite aval : pont du camping.

dépositaires (cartes de pêche) : **CP**
• magasin Proxi à Mercus T 05 61 02 91 19
• office de tourisme à Tarascon T 05 61 64 60 60

hébergements labellisés pêche : • gîtes et chambres d'hôtes à Miglos 
cap : 50 pers RESA: 05 61 05 81 39 
• gîte à Bompas  cap : 6 pers RESA: 05 61 05 78 50
• camping, chalets & mobil-home à Alliat cap : 280 pers RESA: 05 61 05 88 21 ou 07 86 35 34 11

Tourisme **office de tourisme :** • Tarascon/Ariège : 05 61 05 94 94

Observations : Asticot autorisé uniquement sur la rivière Ariège y compris le plan d'eau de Mercus Garrabet. Pêche à 2 lignes dans la retenue de Garrabet (pas au delà du barrage d'oxygénation de Bompas à 200m environ en aval du pont de la SNCF). **Quota sur la rivière Ariège** entre - limite amont : le pont de Savignac et - limite aval : la sortie du département. Le quota est de 10 truites par jour et par personne avec un maximum de 2 truites fario (ex : 10 arc en ciel ou 9 arc + 1 fario ou 8 arc + 2 fario).

AAPPMA affiliée à la Fédération Française des Pêches Sportives (FFPS)

FICHE D'INFORMATION AAPPMA

Nom AAPPMA : Association de Pêche du Tarasconnais
Siège social : Tarascon sur Ariège

Président : MONLONG Christophe

Adresse AAPPMA : impasse Bernou - 09400 Mercus

Courriel président : christophe.monlong@gmail.com

Site web AAPPMA :

Facebook AAPPMA :

Tel président : 06 82 20 43 30

Trésorier : CARRIERE Boris

Tel trésorier :

Linéaire ruisseaux 1^{ère} : 62,11 km

Linéaire rivières 1^{ère} : 18,33 km

Linéaire grandes rivières 1^{ère} : 22,74 km

Surface lacs réciprocitaires : 41,2 ha

Linéaire ruisseaux 2^{ème} : 0

Linéaire rivières 2^{ème} : 0

Linéaire grandes rivières 2^{ème} : 0

Famille poissons dominante : Salmonidés